




APRESENTAÇÃO





O que é PATRIMÔNIO CULTURAL?

PATRIMÔNIO CULTURAL: nossa herança deixada pelos nossos pais, a nossa maneira de falar e agir, as nossas festas tradicionais, os monumentos, as imagens, os documentos dos arquivos, as casas antigas e também as novas que tem uma importância para nossa história. A nossa igreja, por exemplo, é um bem cultural!




O que é BEM CULTURAL?

Bens culturais são todas estas coisas que o nosso povo vem produzindo desde os primeiros tempos da nossa cidade.



O que é INVENTÁRIO?

O inventário é uma forma de proteção que permite resguardar o registro das características particulares dos bens culturais, contribuindo assim para a preservação de sua história. A partir do inventário, são identificados aqueles bens de maior interesse de preservação como patrimônio local e estes podem ser indicados para tombamento ou registro, caso seja o desejo da comunidade, representada



O que é CONSELHO MUNICIPAL DE PATRIMÔNIO CULTURAL?



O Conselho é composto por representantes da comunidade e expressa o desejo desta tendo, portanto, a atribuição de definir e conduzir a política municipal de proteção do Patrimônio Cultural.




DIVULGAÇÃO DO INVENTÁRIO


De acordo com a Deliberação Normativa do CONEP Nº 01/2016 e Nº 03/2017 - consolidada, a Divulgação deve ser realizada em cada etapa do Inventário e deve ser indicada como uma ação indissociável da Execução/Atualização. Sendo assim, abaixo estão os bens já inventariados/ atualizados no Município de Santo Antônio do Monte / MG.

PATRIMÔNIO TOMBADO

NÍVEL DE PROTEÇÃO: Municipal		
Estrutura Arquitetônica e Urbanística – EAU		
Foto	Denominação / localização	Código / Categoria
	Casarão Magalhães Pinto Rua Coronel Amâncio Bernardes, 181	EAU 01
	DOCUMENTAÇÃO / DATA	Inventariado
	Decreto de tombamento: nº 102/2005 Dossiê aceito no IEPHA a partir do Exercício 2007	SIM
	Casarão do Monsenhor Otaviano Rua Vigário Alexandrino, Centro	EAU 08
	DOCUMENTAÇÃO / DATA	Inventariado
	Decreto de tombamento: nº 133/2007 Dossiê aceito no IEPHA a partir do Exercício 2008	SIM

Conjunto Paisagístico - CP		
Foto	Denominação / localização	Código / Categoria
	Pedreira Tangencia o perímetro urbano no limite das ÁREAS RURAIS 01, 02 e 03	CP 01
	DOCUMENTAÇÃO / DATA	Inventariado

	Decreto de tombamento: nº 134/2007 Dossiê aceito no IEPHA a partir do Exercício 2010	SIM
--	---	-----

Acervo – ARQ		
Foto	Denominação / localização	Código / Categoria
	Arquivo do executivo e legislativo municipal Praça Benedito Valadares, Centro	ARQ 02
	DOCUMENTAÇÃO / DATA	Inventariado
	Decreto de tombamento: nº 150/2008 Dossiê aceito no IEPHA a partir do Exercício 2009	SIM

PATRIMÔNIO INVENTARIADO

ÁREA URBANA 01 – CENTRO, CEMITÉRIO E VILA SÃO MIGUEL

Estruturas Arquitetônicas e Urbanísticas - EAU		
Código	Denominação / Localização	Ano de Invent./ Atualiz.
EAU 01	Casarão Magalhães Pinto Rua Coronel Amâncio Bernardes, 181.	2005/2009AT
EAU 02	Estação Ferroviária Praça Benedito Valadares, s/nº	2005/2009AT
EAU 03	Igreja Matriz de Santo Antônio do Monte Praça Getúlio Vargas, Centro	2005/ 2011AT
EAU 04	Igreja de Nossa Senhora do Rosário Praça Mons. Otaviano, Centro	2005
EAU 05	Muro do Cemitério Praça Santo Antônio, Centro	2005/ 2017AT
EAU 06	Casa do Chefe da linha Praça Benedito Valadares, Centro	2005

EAU 07	Casarão de Dona Fausta Avenida Governador Magalhães Pinto, Centro	2005
EAU 08	Casarão do Monsenhor Otaviano Rua Vigário Alexandrino, Centro	2005
EAU 09	Escola Amâncio Bernardes Praça Getúlio Vargas, Centro	2005
EAU 10	Paço Municipal Praça Getúlio Vargas, Centro	2005
EAU 11	Pontilhão Praça Getúlio Vargas, Centro	2005
EAU 12	Praça da Matriz Praça Getúlio Vargas, Centro	2005/ 2017AT
EAU 13	Residência Amâncio Bernardes Praça Getúlio Vargas, Centro (Bem Demolido)	2005
EAU 14	Praça e busto do Monsenhor Otaviano Praça Mons. Otaviano, Centro	2005/ 2017AT
EAU 15	Túmulo do Monsenhor Otaviano Praça Santo Antônio, Centro	2005/ 2017AT
EAU 16	Salão Nossa Senhora do Rosário Praça Dom Viçoso nº 125. Centro.	2008
EAU 17	Glória Clube Praça Getúlio Vargas, s/nº	2009
EAU 18	Residência de Inês Araújo Avenida JK, s/nº	2009

EAU 19	Residência de Sybelle Borges Avenida Coronel Amâncio Bernardes	2009
EAU 20	Campo do Flamengo Rua José Luiz Sobrinho, s/n. Vila São Miguel.	2009

Bens Móveis e Integrados - BMI		
Código	Denominação / Localização	Ano de Invent./ Atualiz.
BMI 01	Acervo do Museu Magalhães Pinto Praça Benedito Valadares, Centro	2000
BMI 02	Acervo de imagens da Capela dos Passos Rua Sebastião do Carmo, Centro	2005
BMI 03	Acervo de imagens da Igreja Matriz de Santo Antônio do Monte Praça Getúlio Vargas, Centro	2005
BMI 04	Acervo do Museu Teresa Adami Praça Benedito Valadares, Centro	2005
BMI 05	Piano – Acervo da Secretaria Municipal de Cultura Praça Benedito Valadares, Centro	2007
BMI 06	Relógio da torre da Igreja de Nossa Senhora do Rosário Praça Mons. Otaviano, Centro	2007
BMI 07	Troféu – acervo Magalhães Pinto CEMM - Rua Coronel Amâncio Bernardes, 181.	2009
BMI 08	Troféu – acervo Magalhães Pinto CEMM - Rua Coronel Amâncio Bernardes, 181.	2009
BMI 09	Conjunto de Mobiliário – acervo Magalhães Pinto CEMM - Rua Coronel Amâncio Bernardes, 181	2009

BMI 10	Relíquia de Santo Antônio Praça Getúlio Vargas, 182	2009
BMI 11	Conjunto de medalhas do acervo Magalhães Pinto CEMM - Rua Coronel Amâncio Bernardes, 181	2009
BMI 12	Jogo de chá e bolo – acervo Magalhães Pinto CEMM - Rua Coronel Amâncio Bernardes, 181.	2009
BMI 13	Fragmentos de cerâmica indígena CEMM - Rua Coronel Amâncio Bernardes, 181	2009
BMI 14	Imagem de Santo Antônio (Teresa Adami) CEMM - Rua Coronel Amâncio Bernardes, 181	2009
BMI 15	Balança CEMM - Rua Coronel Amâncio Bernardes, 181	2009
BMI 16	Escrivaninha (Teresa Adami) CEMM - Rua Coronel Amâncio Bernardes, 181	2009
BMI 17	Lançadeiras CEMM - Rua Coronel Amâncio Bernardes, 181	2009
BMI 18	Cardas CEMM - Rua Coronel Amâncio Bernardes, 181	2009
BMI 19	Dobradeiras/ sario CEMM - Rua Coronel Amâncio Bernardes, 181	2009
BMI 20	Coroa da Rainha Perpétua Rua Argemiro Itajubá, nº 128. Centro.	2010
BMI 21	Coroa da Rainha Conga Salão Nossa Senhora do Rosário, Praça Dom Viçoso nº 125. Centro.	2010
BMI 22	Imagem de Santo Antônio de Lisboa Casa Paroquial - Praça Getúlio Vargas, nº 182. Centro.	2010
BMI 23	Imagem de Santo Antônio Igreja Matriz de Santo Antônio - Praça Getúlio Vargas, s/nº, Centro	2011

BMI 24	Monumento do Projeto Cinematográfico Avenida Coronel Amâncio Bernardes, 181 Centro	2011
--------	--	------

Acervos - ARQ		
Código	Denominação / Localização	Ano de Invent./ Atualiz.
ARQ 01	Arquivo da Paróquia Avenida Coronel Amâncio Bernardes	2005
ARQ 02	Arquivo do executivo e legislativo municipal Praça Benedito Valadares, Centro	2005
ARQ 03	Arquivo do Judiciário da Comarca de Santo Antônio do Monte Praça Benedito Valadares, Centro	2005
ARQ 04	Livros de atas do Glória Clube Praça Getúlio Vargas	2007
ARQ 05	Documentos pessoais de Magalhães Pinto CEMM - Rua Coronel Amâncio Bernardes, 181.	2009
ARQ 06	Fotografias – Magalhães Pinto CEMM - Rua Coronel Amâncio Bernardes, 181.	2009
ARQ 07	Fotografias sociopolíticas de Magalhães Pinto CEMM - Rua Coronel Amâncio Bernardes, 181.	2009
ARQ 08	Conjunto de fotografias (painéis) Magalhães Pinto CEMM - Rua Coronel Amâncio Bernardes, 181.	2009
ARQ 09	Conjunto de certificados de Magalhães Pinto	2009

Bens Imateriais - BI		
Código	Denominação / Localização	Ano de Invent./ Atualiz.
BI 01	Festa do Reinado (Festa de Nossa Senhora do Rosário) Distrito Sede	2008/ 2011AT
BI 02	Festa de Santo Antônio	2008
BI 03	Festa de São Sebastião	2008
BI 04	Folia de Reis	2008
BI 05	Lira Monsenhor Otaviano	2011
BI 06	Fanfarra Cônego Pedro Paulo Michla	2012
BI 07	Semana Santa	2012
BI 08	Lenda da Luz da Chapada Distrito Sede e áreas rurais	2012

ÁREA URBANA 02 – BAIROS SENHORA DE FÁTIMA, SÃO GERALDO, BELA VISTA E SÃO LUCAS

Estruturas Arquitetônicas e Urbanísticas - EAU		
Código	Denominação / Localização	Ano de Invent./ Atualiz.
EAU 22	Capela Cruz do Monte Bairro Bela Vista	2005
EAU 23	Colégio Senhora de Fátima Rua Aristides Cabral nº 123, Bairro São Lucas	2005
EAU 24	Casa Proprietário Antônio Geraldo de Lacerda	2008
EAU 25	Centro Social São Lucas Rua Benícia Batista Braga, Bairro São Lucas	2009
EAU 26	Campo do Nacional Rua Vital Teotônio de Castro, nº 37. Bairro Senhora de Fátima	2009
EAU 27	Residência de João Narciso da Silva	2010

	Rua São Vicente de Paula, nº 101. Bairro Nossa Senhora de Fátima	
EAU 28	Residência de Alzira dos Santos Avenida Governador Magalhães Pinto, nº 389. Bairro Nossa Senhora de Fátima	2010
EAU 29	Residência Sr. Ladislau F. de Araújo Rua Capitão Batista, 145, Bairro Nossa Senhora de Fátima	2011
EAU 30	Residência Sra. Maria Jovina Rua Álvaro de Oliveira, 61, Bairro Nossa Senhora de Fátima	2011
EAU 31	Residência Sra. Maria da Conceição de Oliveira Rua Agostinho dos Santos 144, Bairro São Lucas	2011

Bens Móveis e Integrados - BMI		
Código	Denominação / Localização	Ano de Invent./ Atualiz.
BMI 25	Acervo do Museu Maria Angélica de Castro Rua Aristides Cabral nº 123, Bairro São Lucas	2005
BMI 26	Imagem de Nossa Senhora do Rosário Rua Bom Despacho, nº 123. Bairro Bela Vista	2010
BMI 27	Imagem de Santa Efigênia Bom Despacho, nº 40. Bairro Bela Vista	2010
BMI 28	Imagem de São Benedito Rua José Carlos Tavares, nº 156. Bairro Bela Vista	2010
BMI 29	Coroa do Rei Congo Rua Paraná, nº 22. Bairro Nossa Senhora de Fátima	2010
BMI 30	Bandeira do Reinado Rua José Carlos Tavares, nº156, Bairro Bela Vista	2011

BMI 31	Instrumentos de Percussão do Reinado Rua José Carlos Tavares, nº156, Bairro Bela Vista	2011
--------	---	------

ÁREA URBANA 03 – BAIROS DOM BOSCO, BAIRRO MANGABEIRAS, CHÁCARA E MONSENHOR OTAVIANO

Estruturas Arquitetônicas e Urbanísticas - EAU		
Código	Denominação / Localização	Ano de Invent./ Atualiz.
EAU 32	Edificação da Chácara dos Brandões Bairro da Chácara	2005
EAU 33	Centro Social Sagrada Família Praça João Paulo II, Dom Bosco	2009

Bens Móveis e Integrados - BMI		
Código	Denominação / Localização	Ano de Invent./ Atualiz.
BMI 32	Coroa do Rei Perpétuo Rua Padre José Batista, nº 248. Bairro Monsenhor Otaviano	2010
BMI 33	Rosários do Reinado Rua Doutor Argemiro Itajubá, nº236, Bairro Dom Bosco	2011
BMI 34	Conjunto de Mastros do Reinado Rua Doutor Argemiro Itajubá, nº236, Bairro Dom Bosco	2011

ÁREA URBANA 04 – CONJUNTOS HABITACIONAIS: MARIA ANGÉLICA DE CASTRO E SINHÁ LINHARES, CONDOMÍNIOS: RENASCENÇA E BOA VISTA, BAIROS; PLANALTO, GERALDO BORGES, DAS INDÚSTRIAS E RESIDENCIAL DR. WILMAR DE OLIVEIRA, SÃO JOSÉ, RETIRO DO LAGO

Bens Móveis e Integrados - BMI

Código	Denominação / Localização	Ano de Invent./ Atualiz.
BMI 35	Vara de Prata do Reinado Rua Oromar Jesus Gamboa, nº34, Bairro Sinhá Linhares	2011

ZONA RURAL 01 – SÃO JOSÉ DOS ROSAS, TEIXEIRAS, FERREIRAS, CABRAIS, ALECRIM, PONTE NOVA, RAPOSO, SANTOS REIS

Estruturas Arquitetônicas e Urbanísticas - EAU		
Código	Denominação / Localização	Ano de Invent./ Atualiz.
EAU 34	Capela de São José dos Rosas Povoado de São José dos Rosas	2005
EAU 35	Capela de Santa Luzia do Raposo Povoado do Raposo	2005
EAU 36	Capela de São Joaquim da Ponte Nova Povoado de Ponte Nova	2005
EAU 37	Cruzeiro dos Ferreiras Comunidade dos Ferreiras	2005
EAU 38	Cemitério do Raposo Povoado do Raposo	2005
EAU 39	Sede da Fazenda Raposo Povoado do Raposo	2005
EAU 40	Forno de lenha Povoado do Raposo	2005
EAU 41	Moinho de pedra Povoado de São José dos Rosas	2005
EAU 42	Engenho de rapadura Comunidade do Alecrim	2005
EAU 43	Casa de Dona Rita Comunidade do Pião	2007

EAU 44	Sede da Fazenda Poço D'Antas Comunidade dos Ferreiras	2007
EAU 45	Engenho da Fazenda Poço D'Antas Comunidade dos Ferreiras	2007
EAU 46	Sede da Fazenda Córrego do Cedro Comunidade Córrego do Cedro	2007
EAU 47	Cemitério do Povoado de São José dos Rosas Povoado de São José dos Rosas	2007
EAU 48	Ponte e caixa d'água Comunidade Córrego do Cedro	2007
EAU 49	Moinho da Fazenda Córrego do Cedro Comunidade Córrego do Cedro	2007

Bens Móveis e Integrados - BMI

Código	Denominação / Localização	Ano de Invent./ Atualiz.
BMI 36	Bens móveis da Fazenda de Amâncio Borges Povoado do Raposo	2005
BMI 37	Bens móveis da Fazenda de José Antônio Claret Comunidade de Alecrim	2005
BMI 38	Bens móveis da Fazenda Poço D'Anta Comunidade dos Ferreiras	2007

Acervos - ARQ

Código	Denominação / Localização	Ano de Invent./ Atualiz.
ARQ 10	Livro de atas da Capela de São José dos Rosas Capela de São José dos Rosas, Povoado de São José dos	2005

	Rosas	
--	-------	--

Bens Imateriais - BI		
Código	Denominação / Localização	Ano de Invent./ Atualiz.
BI 09	Fogos de Artífício Povoado do Raposo	2012

Sítio Natural - SN		
Código	Denominação / Localização	Ano de Invent./ Atualiz.
SN 01	Morro Boa Vista Entre a comunidade de Cabrais e Povoado de Raposo	2007

Conjunto Paisagístico - CP		
Código	Denominação / Localização	Ano de Invent./ Atualiz.
CP 01	Pedreira Tangencia o perímetro urbano no limite das ÁREAS RURAIIS 01, 02 e 03	2007

Núcleo Histórico - NH		
------------------------------	--	--

Código	Denominação / Localização	Ano de Invent./ Atualiz.
NH 01	Comunidade Rural Raposo Povoado do Raposo	2012

ZONA RURAL 02 – BATATAL, SOBRADO, PEDRA CORCUNDA, RONCADOR

Estruturas Arquitetônicas e Urbanísticas - EAU		
Código	Denominação / Localização	Ano de Invent./ Atualiz.
EAU 50	Capela de Nossa Senhora Aparecida do Batatal Comunidade do Batatal	2005
EAU 51	Cruzeiro do Batatal Comunidade do Batatal	2005
EAU 52	Sede da Fazenda Roncador Comunidade do Roncador	2005
EAU 53	Sede da Fazenda do Eixo Comunidade do Roncador	2005

Bens Móveis e Integrados - BMI		
Código	Denominação / Localização	Ano de Invent./ Atualiz.
BMI 39	Tear da Fazenda Joaquim Goulart Comunidade do Sobrado	2007

Bens Imateriais - BI		
-----------------------------	--	--

Código	Denominação / Localização	Ano de Invent./ Atualiz.
BI 10	Festa de Santa Cruz na Comunidade de Batatal	2012
BI 11	Pedra Corcunda Comunidade Pedra Corcunda	2012

ZONA RURAL 03 – FRANCISCO BRÁS, CAMPO DOS BOIS, ESPRAIADINHO, SANTA CLARA, LAGOINHA, LAMBARI, CACHOEIRA BONITA

Estruturas Arquitetônicas e Urbanísticas - EAU		
Código	Denominação / Localização	Ano de Invent./ Atualiz.
EAU 54	Capela de Nossa Senhora de Lourdes Próximo ao Povoado de Francisco Brás	2007
EAU 55	Capela de Nossa Senhora da Conceição Povoado de Francisco Brás	2007
EAU 56	Casa do Dilico Povoado de Francisco Brás	2007
EAU 57	Caixa d'água de metal Povoado de Francisco Brás	2007
EAU 58	Sede do sítio Pedra Bonita Comunidade de Santa Clara	2007
EAU 59	Sede da Fazenda Espraiado Comunidade do Espraiadinho	2007
EAU 60	Cruzeiro Santa Clara Comunidade de Santa Clara	2007

EAU 61	Cruzeiro Cachoeira Bonita Comunidade de Cachoeira Bonita	2007
EAU 62	Cruzeiro Campo dos Bois Comunidade de Campo dos Bois	2007
EAU 63	Cruzeiro dos Coqueiros Comunidade de Coqueiros	2007
EAU 64	Sede da Fazenda Diamante Povoado de Francisco Braz	2007
EAU 65	Monjolo da Fazenda Diamante Próximo ao Povoado de Francisco Braz	2007
EAU 66	40	2008

Bens Móveis e Integrados - BMI

Código	Denominação / Localização	Ano de Invent./ Atualiz.
BMI 40	Pilão da Fazenda Espraiado Comunidade do Espraiadinho	2007
BMI 41	Acervo de bens móveis e integrados da Capela de Nossa Senhora de Lourdes Próximo ao povoado de Francisco Brás	2007
BMI 42	Sacrário e Andor da Capela Nossa Senhora da Conceição Comunidade Francisco Brás	2007
BMI 43	Bens móveis da Fazenda Diamante Povoado de Francisco Braz	2007

Acervos - ARQ

Código	Denominação / Localização	Ano de Invent./ Atualiz.
---------------	----------------------------------	---------------------------------

ARQ 11	Missal da Capela de Nossa Senhora de Lourdes Próximo ao povoado de Francisco Brás	2007
--------	--	------

Bens Imateriais - BI		
Código	Denominação / Localização	Ano de Invent./ Atualiz.
BI 12	Festa de Santa Cruz de Cachoeira Bonita Comunidade de Cachoeira Bonita	2012

Sítio Natural - SN		
Código	Denominação / Localização	Ano de Invent./ Atualiz.
SN 03	Reserva Chácara dos Brandões Tangencia o perímetro urbano na ÁREA RURAL 03	2007
SN 04	Cachoeira Bonita 01 Comunidade de Cachoeira Bonita	2007
SN 05	Cachoeira Bonita 02 Comunidade de Cachoeira Bonita	2007

SN 06	Cachoeira Santa Clara Comunidade de Santa Clara	2007
-------	--	------

Núcleo Histórico - NH		
Código	Denominação / Localização	Ano de Invent./ Atualiz.
NH 02	Comunidade Rural Francisco Braz Povoado de Francisco Braz	2012

ZONA RURAL 04 – CAPELA DOS NICOS E DOCE

Estruturas Arquitetônicas e Urbanísticas - EAU		
Código	Denominação / Localização	Ano de Invent./ Atualiz.
EAU 67	Sede da Fazenda Vale Verde Comunidade do Doce	2007
EAU 68	Cruzeiro na Comunidade do Doce Comunidade do Doce	2007

ZONA RURAL 05 – FUNDÃO, MONTEVIDÉU E GROTADAS

Estruturas Arquitetônicas e Urbanísticas - EAU		
Código	Denominação / Localização	Ano de Invent./ Atualiz.
EAU 69	Cruzeiro da Fazenda Lourdes Souza Comunidade de Motevidéu II	2007
EAU 70	Sede da Fazenda dos Lacerda	2008

	Comunidade do Fundão	
EAU 71	Engenho de Rapadura Comunidade de Montevideu	2008
EAU 72	Sede da Fazenda Fundão Fernando Melo Comunidade do Fundão	2008

Bens Móveis e Integrados - BMI		
Código	Denominação / Localização	Ano de Invent./ Atualiz.
BMI 44	Pote d'água Comunidade do Fundão	2007
BMI 45	Torradeira de Café da Fazenda Fundão Comunidade do Fundão	2008
BMI 46	Panela de Ferro da Fazenda Fundão Comunidade do Fundão	2008

Bens Imateriais - BI		
Código	Denominação / Localização	Ano de Invent./ Atualiz.
BI 13	Pau a pique Comunidade de Montevideu	2012

ZONA RURAL 06 – PONTE DE PEDRA, ESTIVA, BURITI, MANTIBA E BOM SUCESSO

Estruturas Arquitetônicas e Urbanísticas - EAU		
Código	Denominação / Localização	Ano de Invent./ Atualiz.
EAU 73	Cruzeiro da Capela do Buriti	2007

	Comunidade do Buriti	
EAU 74	Cruzeiro de Chiquito Luiz Comunidade de Campo Alegre	2007
EAU 75	Cruzeiro do Buriti Comunidade de Campo Alegre	2007
EAU 76	Capela do Buriti Comunidade Buriti	2008
EAU 77	Sede da Fazenda do Atoleiro Comunidade Mata do Cipó	2008
EAU 78	Sede da Fazenda Campo Limpo Comunidade Campo Limpo	2008
EAU 79	Monjolos da Fazenda Campo Limpo Comunidade Campo Limpo	2008
EAU 80	Forno a Lenha Comunidade Campo Limpo	2008
EAU 81	Sede da Fazenda Campo Alegre Comunidade Campo Alegre	2008
EAU 82	Sede da Fazenda dos Mirandas José Vidal Comunidade Mantiba	2008
EAU 83	Sede do sítio Recanto dos Buriti (Casa Antiga Dilma Moraes) Comunidade Buriti	2008
EAU 84	Sede da Fazenda Bom Sucesso	2008
EAU 85	Sede da Fazenda Cachoeira dos Borges Comunidade Cachoeira dos Borges	2008

Bens Móveis e Integrados - BMI

Código	Denominação / Localização	Ano de Invent./ Atualiz.
BMI 47	Conjunto de Cardas Comunidade de Campo Alegre	2007

BMI 48	Desnatadeira da Fazenda Campo Limpo Comunidade Campo Limpo	2008
BMI 49	Rádio da Fazenda Campo Limpo Comunidade Campo Limpo	2008
BMI 50	Descaroçador de Algodão da Fazenda Bom Sucesso	2008
BMI 51	“Quarto dos Santos” Fazendo Campo Limpo	2008
BMI 52	Imagem de Nossa Senhora de Fátima Comunidade de Buriti	2008

Sítio Natural - SN		
Código	Denominação / Localização	Ano de Invent./ Atualiz.
SN 07	Cachoeira dos Borges Guilherme Silva	2008
SN 08	Cachoeira Quiabo Assado	2008
SN 09	Ponte de Pedra	2008

ZONA RURAL 07 – ESPRAIADO VELOSO, SANTANA, LAJINHA E MAÇAROCA

Código	Denominação / Localização	Ano de Invent./ Atualiz.
EAU 86	Sede da Fazenda Duas Pontes Comunidade Lajinha	2008
EAU 87	Sede da Fazenda Bom Jardim Bom Jardim	2008
EAU 88	Moinho – João Narciso Lajinha	2008
EAU 89	Capela do Espraiado Veloso Comunidade de Espraiado Veloso	2008
EAU 90	Cruzeiro Lajinha Lajinha	2008
EAU 91	Cruzeiro da Fazenda da Pedra	2008
EAU 92	Sede da Fazenda Espraiado Veloso Comunidade de Espraiado Veloso	2009
EAU 93	Venda do Espraiado Veloso Comunidade de Espraiado Veloso	2009

Bens Móveis e Integrados - BMI

Código	Denominação / Localização	Ano de Invent./ Atualiz.
BMI 53	Imagem de Nossa Senhora das Vitórias Comunidade Espraiado Veloso	2008
BMI 54	Imagem de São Sebastião Comunidade Espraiado Veloso	2008

Sítio Natural - SN

Código	Denominação / Localização	Ano de Invent./ Atualiz.
---------------	----------------------------------	---------------------------------

SN 10	Rio Santana	2008
SN 11	Cachoeira Santa Bárbara do Bom Jardim	2008

Núcleo Histórico - NH		
Código	Denominação / Localização	Ano de Invent./ Atualiz.
NH 03	Povoado de Espriado Veloso 29 km do Distrito Sede de Santo Antônio do Monte	2010